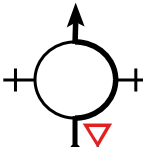

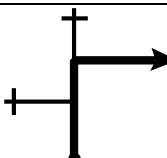
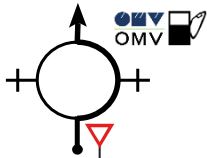
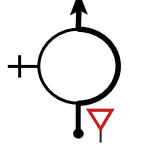
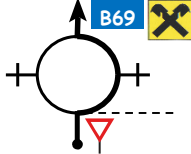


### ZUFAHRT ZUM START IN STRADEN

(incl. Referenzstrecke)

Länge in mls **13,17**

Länge in km: **21,20**

Pkt.	Ges. km	Diff. Km	Ges. mls	Diff. Mls	Strecke	Anmerkung	Rest. Km
7	<b>9,42</b>	3,07	5,85	1,91		FEHRING	<b>11,78</b>
6	<b>6,35</b>	1,11	3,95	0,69		TIESCHEN	<b>14,85</b>
5	<b>5,24</b>	0,65	3,26	0,40		FEHRING	<b>15,96</b>
4	<b>4,59</b>	3,75	2,85	2,33	<b>HALBENRAIN</b>		<b>16,61</b>
3	<b>0,84</b>	0,39	0,52	0,24			<b>20,36</b>
2	<b>0,45</b>	0,45	0,28	0,28			<b>20,75</b>
1	<b>0,00</b>	0,00	0,00	0,00		Kilometrierung gerechnet ab Kreisverkehr Richtung Graz - B69, nachher rechts RAIKA	<b>21,20</b>

Zufahrt/Referenzstrecke

Seite 1

Fahrtleitung: Helmut STROHMEIER Tel.: +43 664 144 48 14

Fahrtleiter Stellvertreter: Harald NEGER Tel.: +43 676 423 20 26

### ZUFAHRT ZUM START IN STRADEN

(incl. Referenzstrecke)

Länge in mls **13,17**

Länge in km: **21,20**

Pkt.	Ges. km	Diff. Km	Ges. mls	Diff. Mls	Strecke	Anmerkung	Rest. Km
14	<b>5,446</b> 17,689	0,299	10,991	0,186	<b>HOF</b>	<b>ENDE DER REFERENZSTRECKE</b> Hier vergleichen Sie Ihren Wegstreckenzähler mit unseren Kilometerangaben!	<b>3,511</b>
13	<b>5,147</b> 17,390	0,506	10,806	0,314			<b>3,810</b>
12	<b>4,641</b> 16,884	1,650	10,491	1,025			<b>4,316</b>
11	<b>2,991</b> 15,234	2,832	9,466	1,760			<b>5,966</b>
10	<b>0,159</b> 12,402	0,159	7,706	0,099	<b>LAASEN</b>		<b>8,798</b>
9	<b>0,000</b> 12,243	0,373	7,607	0,232		<b>BEGINN DER REFERENZSTRECKE</b>	<b>8,957</b>
8	<b>11,87</b>	2,45	7,38	1,52		<b>HOF</b>	<b>9,33</b>

Zufahrt/Referenzstrecke

Seite 2

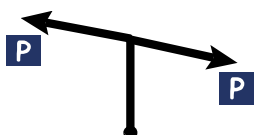
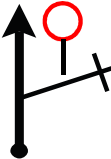
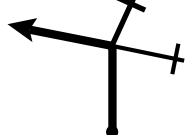

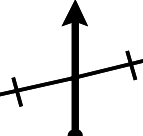
Fahrtleitung: Helmut STROHMEIER Tel.: +43 664 144 48 14

Fahrtleiter Stellvertreter: Harald NEGER Tel.: +43 676 423 20 26

**ZUFAHRT ZUM START IN STRADEN**  
 (incl. Referenzstrecke)

Länge in mls **13,17**

Länge in km: **21,20**

Pkt.	Ges. km	Diff. Km	Ges. mls	Diff. Mls	Strecke	Anmerkung	Rest. Km
21	<b>21,20</b>	0,09	13,17	0,06		Parken Sie links und rechts nach der Kreuzung - bitte an die Weisung der Funktionäre halten!	<b>0,00</b>
20	<b>21,11</b>	0,25	13,12	0,16			<b>0,09</b>
19	<b>20,86</b>	0,36	12,96	0,22			<b>0,34</b>
18	<b>20,50</b>	0,53	12,74	0,33	<b>STRADEN</b>		<b>0,70</b>
17	<b>19,97</b>	0,97	12,41	0,60			<b>1,23</b>
16	<b>19,00</b>	0,74	11,81	0,46			<b>2,20</b>
15	<b>18,26</b>	0,57	11,35	0,35	<b>JOHANNIS-BRUNN</b>		<b>2,94</b>

Zufahrt/Referenzstrecke

Seite 3